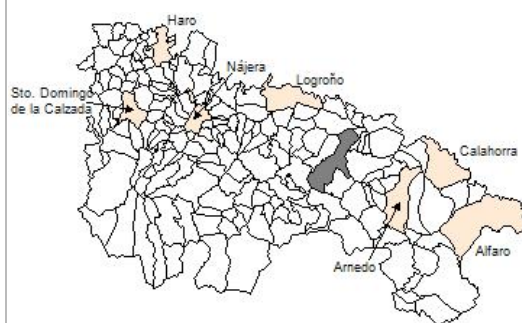


1. Datos Generales

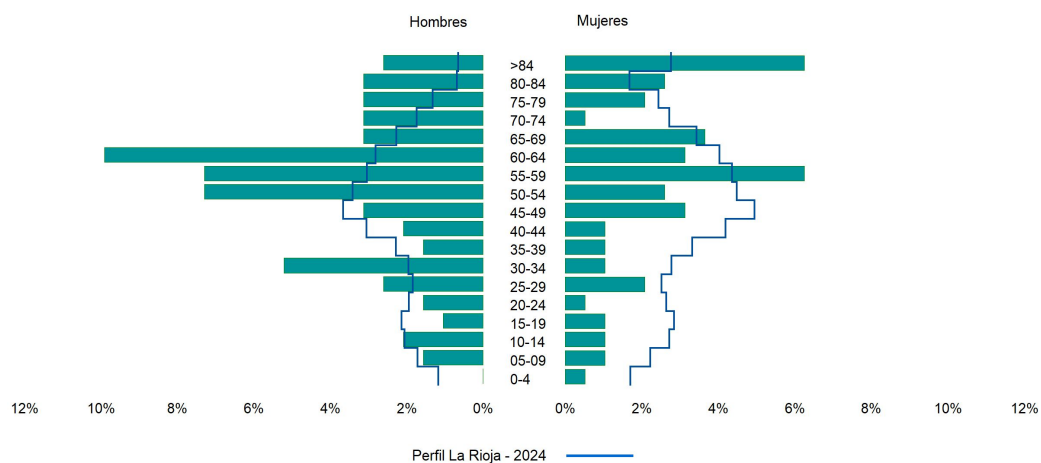
Código INE	26135
Municipio	Santa Engracia del Jubera
Partido judicial	Logroño
Zona de salud	Murillo de río Leza
Superficie municipal (Km2)	86,07
Altitud máx. del núcleo de población principal (m)	649
Distancia a la capital	27
Número de núcleos	14



2. Evolución Demográfica

Padrón	2022	2023	2024
Total	182	199	192
Hombres	112	120	116
Mujeres	70	79	76
Densidad	2,1	2,3	2,2
Extranjeros	4	4	8

Santa Engracia del Jubera - 2024



Perfil La Rioja - 2024

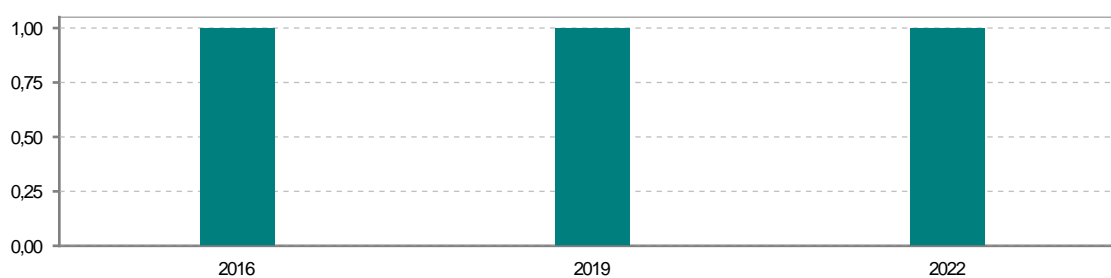
3. Índices y tasas de Población (1/1/2024)

	Santa Engracia del Jubera	La Rioja
Ratio de feminidad (Total Mujeres / Total Hombres) x 100	65,52	102,64
Índice de infancia (Pob. de 0 a 14 / Pob. Total) x 100	6,25	13,34
Índice de tendencia (Pob. de 0 a 4 / Pob. de 5 a 9) x 100	20,00	79,34
Índice de juventud (Pob. de 15 a 29 / Pob. total) x 100	8,85	15,32
Índice de longevidad (Pob. > 84 / Pob. > 64) x 100	29,31	17,48
Índice de vejez (Pob. >= 65 / Pob. Total) x 100	30,21	22,12
Tasa de dependencia ((Pob. < 16 + Pob. > 64) / Pob. de 16 a 64) x 100	60,00	57,66
Tasa de reemplazo (Pob. de 20 a 29 / Pob. de 55 a 64) x 100	25,49	68,84
Tasa de maternidad (Pob. de 0 a 4 / Mujeres de 15 a 49) x 100	5,26	17,20
Tasa de residentes extranjeros (Total extranjeros / Pob. Total) x 100	4,17	14,42

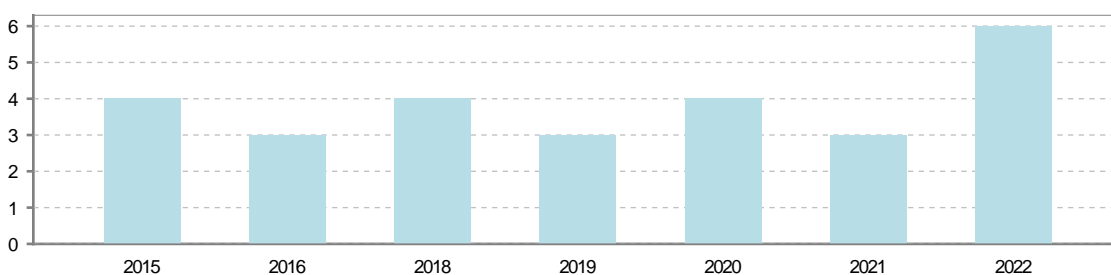
4. Movimiento Natural de la Población

	2018	2019	2020	2021	2022	2023
Nacimientos		1			1	
Defunciones	4	3	4	3	6	
Matrimonios		1				1
Crecimiento vegetativo	-4	-2	-4	-3	-5	

Nacimientos



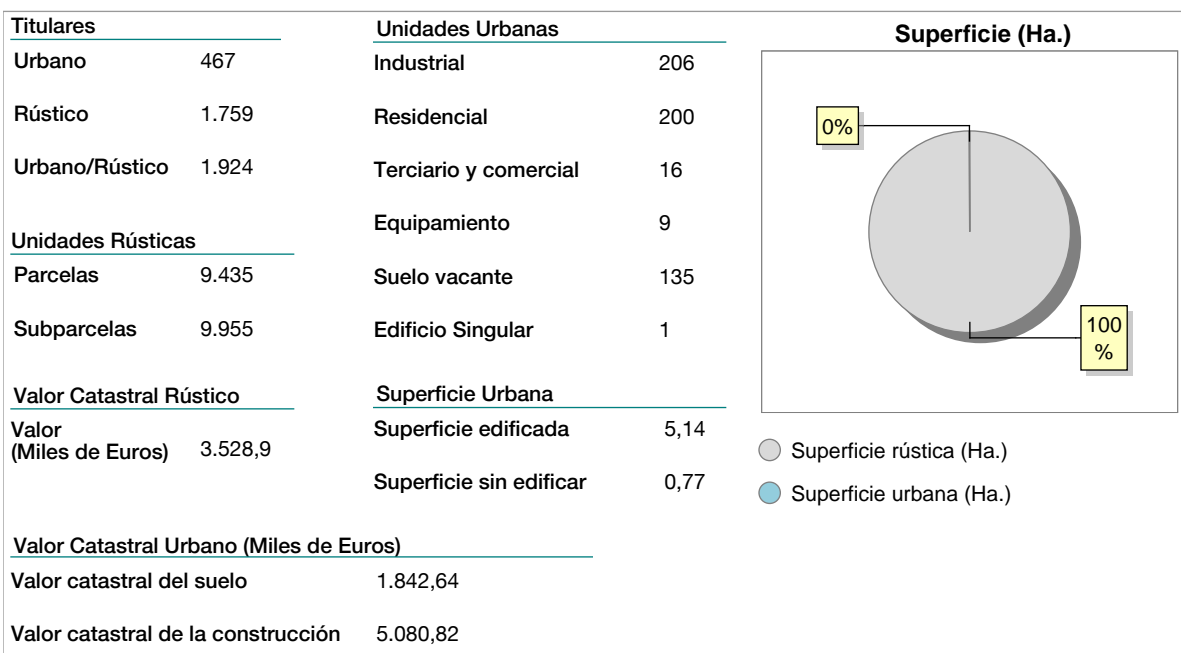
Defunciones



5. Mercado Laboral. (a 31 de marzo)

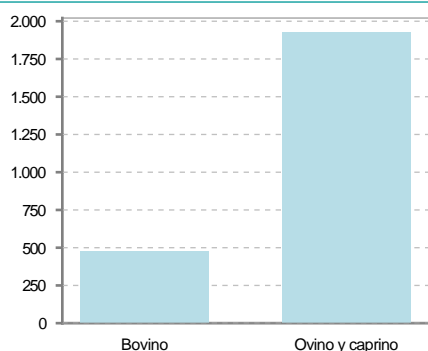


6. Catastro (2024)



7. Ganadería (2024)

	Cabezas ganaderas	Unidades ganaderas
Aves		
Gallinas		
Pollos		
Bovinos	476	472,40
Terneros de cebo	9	5,40
Vacas de carne	467	467,00
Vacas de ordeño		
Conejas		
Conejas		
Ovinos y Caprinos	1.925	288,75
Cabras	36	5,40
Ovejas	1.889	283,35
Porcinos		
Cerdas		
Cerdos de cebo		



8. Distribución General del Terreno -Ha. (2023)

	Total	Regadío	Secano
Total Municipal	8.601	176	8.425
Tierras de cultivo	2.304	161	2.143
Barbecho y otras tierras	432	1	431
Cultivos herbáceos	1.118	42	1.076
Cultivos leñosos	754	118	636
Aprovechamiento pastos	1.618		1.618
Eriales	160		160
Pastizales permanentes	1.458		1.458
Prados permanentes			
Prados y pastizales naturales			
Superficie agraria no utilizada	538		538
Baldíos	485		485
Cultivos permanentes	53		53
Superficies forestales arboladas	3.748	15	3.733
Espartizal			
Monte abierto	10		10
Monte leñoso	2.367		2.367
Monte maderable	1.371	15	1.356
Superficie ni agraria ni forestal	393		393
Ríos y lagos	147		147
Superficie no agrícola	221		221
Terreno improductivo	25		25

9. Cultivos herbáceos -Ha. (2023)

	Secano	Regadío	Total
Total cultivos herbáceos	1.076	42	1.118
Cereales grano	699	32	731
Leguminosas grano	130		130
Patata			
Cultivos industriales	39		39
Flores y plantas			
Cultivos forrajeros	208	7	215
Hortalizas		3	3

10. Cultivos leñosos -Ha. (2023)

	Secano	Regadío	Total
Total cultivos leñosos	636	118	754
Cítricos			
Frutales	290	12	302
Viñedo	275	100	375
Olivar	69	2	71
Otros cultivos leñosos	2	4	6
Viveros			

11. Entidades Financieras

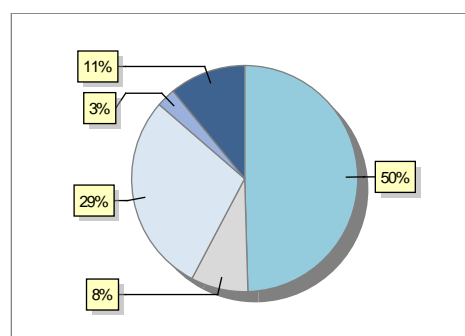
	2022	2023	2024
Entidades financieras de Depósito	0	0	0
Entidades Financieras de Crédito	0	0	0

12. Salud

	2022	2023	2024
Centros de salud	0	0	0
Consultorios	2	2	2
Farmacias	0	0	0
Botiquines	0	0	0

13. Parque de Vehículos

	2020	2021	2022	2023
Total vehículos	200	205	213	220
Automóviles	96	96	102	109
Motos	15	17	18	18
Furgonetas y Camiones	62	63	63	63
Autobuses	0	0	0	0
Tractores industriales	4	5	6	6
Otros vehículos	23	24	24	24



14. Espacios Deportivos

	2024
Campos de tiro	0
Campos de golf	0
Campos de fútbol	0
Rocodromos	0
Pistas de petanca	0
Pistas de padel	0
Pistas de atletismo	0
Piscinas cubiertas	0
Pistas de squash	0
Pistas polideportivas	0
Pistas de tenis	0
Piscinas al aire libre	1
Pabellones polideportivos	0
Pabellones con fronton	0
Frontones	2

15. Turismo (2024)

	Establecimientos	Habitaciones	Plazas
Hoteles			
Casas rurales			
Restaurantes			
Hostales			
Pensiones			
Turismo activo			
Agencias de viajes			
Apartamentos			
Campings			
Albergues turísticos	1	5	18
Viviendas de uso turístico	1		
Empresas organizadoras de congresos y reuniones			

16. Conectividad: Banda ancha Fija

Entidad Municipal	Caudal de Bajada	Fibra optica de centralita	Fibra optica hasta el Hogar
Santa Engracia de ..	1 Mb	NO	NO

17. Conectividad: Banda ancha Movil

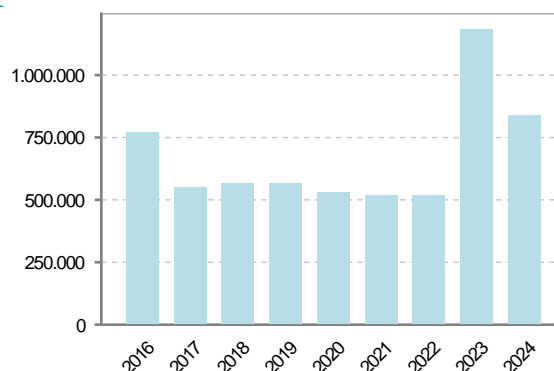
Entidad Municipal	Caudal de Bajada	UMTS
Santa Engracia de ..	6 Mb	SI

18. Presupuestos Municipales

Gastos por capitulos

Gastos de Personal	45.600
Gastos en Bienes Corrientes y Servicios	244.600
Gastos Financieros	2.000
Transferencias Corrientes	21.210
Inversiones Reales	528.000
Transferencias de Capital	0
Activos Financieros	0
Pasivos Financieros	0

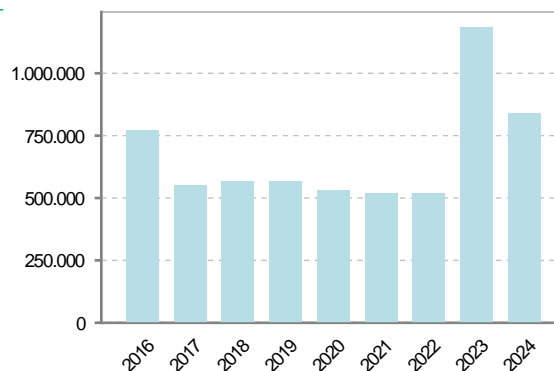
Gastos



Ingresos por capitulos

Impuestos Directos	70.300
Impuestos Indirectos	40.000
Tasas y Otros Ingresos	71.600
Transferencias Corrientes	86.300
Ingresos Patrimoniales	43.600
Enajenacion de Inversiones Reales	0
Transferencias de Capital	529.610
Activos Financieros	0
Pasivos Financieros	0

Ingresos



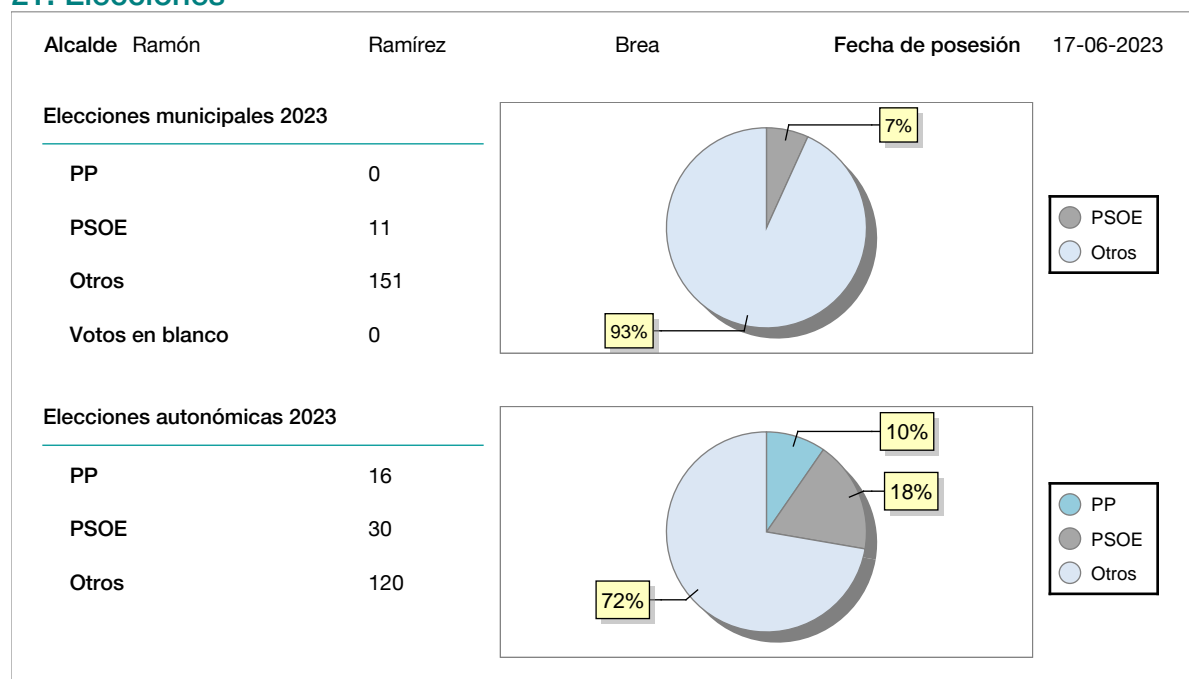
19. Educación - Curso 2024 / 2025 - Centros públicos

Educación Infantil 2º Ciclo, Primaria y Especial		ESO, Bachillerato y Ciclos Formativos	
Institución educativa		Institución educativa	
CRA	Sin centro rural agrupado	Centros	0
Colegios	0	Alumnado	
Alumnado		ESO	0
Alumnos	0	Bachillerato	0
		Ciclos Formativos	0
Alumnos			
<div>SIN DATOS</div>			

20. Educación - Curso 2024 / 2025 - Centros privados

Educación Infantil 2º Ciclo, Primaria y Especial		ESO, Bachillerato y Ciclos Formativos	
Institución educativa		Institución educativa	
Colegios	0	Centros	0
Alumnado		Alumnado	
Alumnos	0	ESO	0
		Bachillerato	0
		Ciclos Formativos	0
Alumnos			
<div>SIN DATOS</div>			

21. Elecciones



22. Renta Media

	2021	2022
Media de la renta por unidad de consumo	19.368	20.131
Renta neta media por hogar	30.149	30.270